



 Von **3258 Den Bommel Zuid-Holland, NLD**

Über **N498**

Nach **Brouwersdam Buitenzijde 22, 3253 MM Ouddorp Zuid-Holland, NLD**

Fahren Sie ab und fahren Sie auf die **Langeweg, Oudelandsedijk** 2022-04-25 11:22


 **Abfahrt** 3.3 km

 **Biegen Sie links ab auf Langeweg** 30 m

 **Biegen Sie links ab auf Langeweg** 70 m

 **Biegen Sie links ab auf Langeweg** 330 m

 **Biegen Sie rechts ab auf Oudelandsedijk** 310 m

 **Halten Sie sich links bei Oudelandsedijk** 1.8 km

 **Bleiben Sie bei Oudelandsedijk rechts** 800 m

Fahren Sie auf die **Waardersweg, Oudelandsedijk, Fittersweg, Galathesedijk, Kleine Galatheseweg**

 **Halten Sie sich links bei Waardersweg** 3.9 km

 **Halten Sie sich rechts bei Oudelandsedijk** 280 m

 **Biegen Sie rechts ab auf Fittersweg** 450 m

 **Biegen Sie rechts ab auf Galathesedijk** 180 m

















 **Halten Sie sich rechts bei Kleine Galatheseweg** 1.2 km



















 **Halten Sie sich rechts bei Kleine Galatheseweg** 1.8 km

Fahren Sie auf die **Galathesedijk, Kruispoldersedijk, Grote Bloksedijk, Bloksedijk, Nieuwe Bloksedijk**

 **Biegen Sie rechts ab auf Galathesedijk** 7.7 km


 **Biegen Sie rechts ab auf Galathesedijk** 700 m

-  Biegen Sie links ab auf **Kruispoldersedijk** 1.5 km
- 
-  Biegen Sie rechts ab auf **Kruispoldersedijk** 440 m
- 
-  Biegen Sie links ab auf **Grote Bloksedijk** 270 m
- 
-  Biegen Sie links ab auf **Bloksedijk** 1 km
- 
-  Biegen Sie links ab auf **Nieuwe Bloksedijk** 3.8 km
- 
- Fahren Sie auf die **Oostdijk, Ruychrockstraat, Dabbestraat, Oost Achterweg, Kolfweg, Bernhardstraat, Emmastraat, Hilstraat, Nieuwstraat** 1.4 km
- 
-  Biegen Sie rechts ab auf **Oostdijk** 210 m
- 
-  Biegen Sie links ab auf **Ruychrockstraat** 70 m
- 
-  Biegen Sie links ab auf **Dabbestraat** 240 m
- 
-  Biegen Sie rechts ab auf **Oost Achterweg** 350 m
- 
-  Biegen Sie rechts ab auf **Kolfweg** 80 m
- 
-  Biegen Sie links ab auf **Bernhardstraat** 120 m
- 
-  Biegen Sie links ab auf **Emmastraat** 50 m
- 
-  Biegen Sie rechts ab auf **Hilstraat** 70 m
- 
-  Biegen Sie links ab auf **Nieuwstraat** 210 m
- 
- Fahren Sie auf die **Molendijk, Molenweg, Oudlandsedijk, Kortewegje, Kerkring, Zuidelijke Achterweg, Zuiddijk, Westdijk, Duivenwaardsedijk, Armenweg, Kleiburgseweg** 10 km
- 
-  Biegen Sie rechts ab auf **Molendijk** 210 m
- 
-  Bleiben Sie bei **Molenweg** links 240 m
-


-  Bleiben Sie bei **Molendijk** rechts  
50 m
-  Biegen Sie rechts ab auf **Oudlandsedijk**  
3 km
-  Halten Sie sich rechts bei **Oudlandsedijk**  
220 m
-  Biegen Sie links ab auf **Korteweegje**  
500 m
-  Biegen Sie rechts ab auf **Korteweegje**  
90 m
-  Biegen Sie rechts ab auf **Kerkring**  
60 m
-  Biegen Sie rechts ab auf **Kerkring**  
140 m
-  Biegen Sie links ab auf **Korteweegje**  
50 m
-  Biegen Sie rechts ab auf **Zuidelijke Achterweg**  
110 m
-  Biegen Sie rechts ab auf **Zuidijk**  
130 m
-  Biegen Sie links ab auf **Westdijk**  
800 m
-  Biegen Sie rechts ab auf **Duivenwaardsedijk**  
1.9 km
-  Biegen Sie rechts ab auf **Armenweg**  
1.1 km
-  Biegen Sie links ab auf **Kleiburgseweg**  
1.5 km
- Fahren Sie auf die **Proostweg, Staverseweg, Korteweegje**  
3.1 km
-  Halten Sie sich links bei **Proostweg**  
700 m
-  Biegen Sie links ab auf **Staverseweg**  
1.2 km
-  Halten Sie sich rechts bei **Staverseweg**  
100 m
-  Biegen Sie links ab auf **Korteweegje**  
1 km

Fahren Sie auf die **Boomvliet**

2.7 km

 Nehmen Sie am Kreisverkehr die **zweite** Ausfahrt auf **Boomvliet**


210 m

 Nehmen Sie am Kreisverkehr die **zweite** Ausfahrt auf **Boomvliet**


2.5 km

Fahren Sie auf die **Zuiddijk, Westdijk**

8.2 km

 Halten Sie sich links bei **Zuiddijk**


1.8 km

 Halten Sie sich rechts bei **Westdijk**

200 m

 Biegen Sie rechts ab auf **Westdijk**


1.5 km

 Bleiben Sie bei **Westdijk** rechts

4.7 km

Fahren Sie auf die **Nieuweweg, Molendijk, Bouwdijk**

3.3 km

 Biegen Sie links ab auf **Nieuweweg**

800 m

 Biegen Sie links ab auf **Molendijk**

60 m

 Biegen Sie rechts ab auf **Bouwdijk**


1.8 km

 Biegen Sie links ab auf **Bouwdijk**

500 m

Fahren Sie auf die **Halsdijk, Zeedijk**


5.5 km

 Bleiben Sie bei **Halsdijk** rechts

70 m

 Biegen Sie rechts ab auf **Zeedijk**


180 m

 Folgen Sie **Zeedijk**
















5.3 km


Fahren Sie auf die **Nieuw Westerloosedijk, Damweg, Oude Dyk, Vissersweg**

2.6 km

 Biegen Sie rechts ab auf **Nieuw Westerloosedijk**

900 m

-  Biegen Sie links ab auf **Damweg**  
20 m
-  Biegen Sie rechts ab auf **Oude Dyk**  
700 m
-  Biegen Sie links ab auf **Vissersweg**  
1.1 km
- Fahren Sie auf die **Oude Westerloosedijk**  
3.7 km
-  Fahren Sie geradeaus weiter  
50 m
-  Biegen Sie links ab auf **Oude Westerloosedijk**  
3.6 km
- Fahren Sie auf die **Zuidweg, Havenweg, Vissersstraat**  
3.1 km
-  Biegen Sie links ab auf **Zuidweg**  
700 m
-  Biegen Sie rechts ab auf **Havenweg**  
90 m
-  Biegen Sie links ab auf **Havenweg**  
600 m
-  Biegen Sie links ab auf **Vissersstraat**  
1.6 km
- Fahren Sie auf die **Oudelandseweg**  
7.6 km
-  Biegen Sie links ab auf **Oudelandseweg**  
1.2 km
-  Biegen Sie links ab auf **Oudelandseweg**  
1.2 km
-  Fahren Sie geradeaus weiter auf **Oudelandseweg**  
900 m
-  Biegen Sie links ab auf **Oudelandseweg**  
10 m
-  Biegen Sie rechts ab auf **Oudelandseweg**  
4.3 km
- Fahren Sie zu Ihrem Wegpunkt in der **Brouwersdam Buitenzijde**  
900 m
-  Versuchen Sie auf **Brouwersdam Buitenzijde** zu wenden  
280 m

 Sie haben den Wegpunkt bei **Brouwersdam Buitenzijde** erreicht.  
Er liegt auf der rechten Seite


---

600 m

Fahren Sie auf die **Brouwersdam Buitenzijde, Kabellaarsbank, Brouwersdam Binnenzijde**

---

5.8 km

 Biegen Sie rechts ab auf **Brouwersdam Buitenzijde**


---

470 m

 Biegen Sie links ab auf **Brouwersdam Buitenzijde**

---

420 m

 Fahren Sie geradeaus weiter auf **Kabellaarsbank**

---

150 m

 Biegen Sie links ab auf **Brouwersdam Binnenzijde**

---

70 m

 Biegen Sie links ab auf **Brouwersdam Binnenzijde**


---

4.7 km

Fahren Sie auf die **West Nieuwlandseweg, Boutweg, Westduinweg, Klarebeekweg, Langedijk, Klepperweg, Dirkdoensweg, Bokweg, Molenweg, Hofdijksweg**

---

9.6 km

 Nehmen Sie am Kreisverkehr die **zweite** Ausfahrt auf **West Nieuwlandseweg**


---

1 km

 Biegen Sie rechts ab auf **Boutweg**


---

800 m

 Halten Sie sich links bei **Westduinweg**

---

900 m

 Biegen Sie rechts ab auf **Klarebeekweg**

---

120 m

 Biegen Sie links ab auf **Langedijk**

---

210 m

 Biegen Sie rechts ab auf **Klepperweg**

---

2.2 km

 Biegen Sie links ab auf **Dirkdoensweg**


---

10 m

 Biegen Sie rechts ab auf **Bokweg**















---




















360 m

 Halten Sie sich links bei **Molenweg**



















---

600 m

 Nehmen Sie am Kreisverkehr die <b>zweite</b> Ausfahrt auf <b>Hofdijksweg</b>	270 m
 Nehmen Sie am Kreisverkehr die <b>zweite</b> Ausfahrt auf <b>Hofdijksweg</b>	2 km
 Biegen Sie links ab auf <b>Hofdijksweg</b>	1.1 km
Fahren Sie auf die <b>Oostdijkseweg, Nieuwendijk, Galgeweg, Haveneind, Korteweg</b>	6.4 km
 Biegen Sie rechts ab auf <b>Oostdijkseweg</b>	1.6 km
 Biegen Sie links ab auf <b>Nieuwendijk</b>	800 m
 Biegen Sie links ab auf <b>Galgeweg</b>	800 m
 Halten Sie sich rechts bei <b>Haveneind</b>	2.4 km
 Biegen Sie links ab auf <b>Korteweg</b>	800 m
Fahren Sie auf die <b>Eendrachtsdijk, Scharrezeeweg, Oudedijk, Kraaijenissedijk, West Havendijk</b>	11 km
 Nehmen Sie am Kreisverkehr die <b>zweite</b> Ausfahrt auf <b>Eendrachtsdijk</b>	700 m
 Halten Sie sich links bei <b>Eendrachtsdijk</b>	230 m
 Biegen Sie links ab auf <b>Scharrezeeweg</b>	1.4 km
 Biegen Sie rechts ab auf <b>Oudedijk</b>	3.1 km
 Biegen Sie links ab auf <b>Kraaijenissedijk</b>	2.2 km
 Biegen Sie rechts ab auf <b>West Havendijk</b>	3.3 km
Fahren Sie auf die <b>Parallelweg/ N498</b> . Fahren Sie weiter zu Ihrem Ziel	29 km

-  Biegen Sie links ab auf **Onwaardsedijk Noord**  
290 m
-  Biegen Sie links ab auf **Onwaardsedijk Noord**  
1.1 km
-  Biegen Sie links ab auf **Panksdijkje**  
1.4 km
-  Halten Sie sich links bei **Oudelandsedijk**  
500 m
-  Biegen Sie rechts ab auf **Oudelandsedijk**  
800 m
-  Biegen Sie rechts ab auf **Langeweg**  
40 m
-  Biegen Sie links ab auf **Beneden Zandpad**  
360 m
-  Biegen Sie rechts ab auf **Burgemeester Boumanplein**  
240 m
-  Biegen Sie links ab auf **Hoflaan**  
220 m
-  Biegen Sie rechts ab auf **Westelijke Achterweg**  
180 m
-  Biegen Sie links ab auf **Stationsweg**  
40 m
-  Biegen Sie rechts ab auf **Ring**  
210 m
-  Biegen Sie rechts ab auf **Voorstraat**  
180 m
-  Biegen Sie rechts ab auf **Kaai**  
200 m
-  Biegen Sie rechts ab auf **Waterweg**  
900 m
-  Nehmen Sie am Kreisverkehr die **zweite** Ausfahrt auf **Oudelandsedijk**  
1.9 km
-  Biegen Sie links ab auf **Zeedijk**  
3.7 km
-  Biegen Sie rechts ab auf **Achterdijk**  
1 km
-  Biegen Sie links ab auf **Lieve Vrouwepoldersedijk**  
600 m



-  Biegen Sie rechts ab auf **Lieve Vrouwepoldersedijk**  
1.7 km
-  Biegen Sie links ab auf **Oostendesedijk**  
2.2 km
-  Biegen Sie links ab auf **Tilsedijk**  
800 m
-  Bleiben Sie bei **Tilsedijk** rechts  
1.6 km
-  Biegen Sie links ab auf **Lageweg**  
1.7 km
-  Nehmen Sie am Kreisverkehr die **erste** Ausfahrt auf **Molendijk**  
1.5 km
-  Halten Sie sich links bei **Kade**  
100 m
-  Biegen Sie rechts ab auf **Spuidijk**  
370 m
-  Biegen Sie links ab auf **Boven Oostdijk**  
330 m
-  Halten Sie sich links bei **Buitendijk**  
2.3 km
-  Biegen Sie rechts ab auf **Oudelandseweg**  
1.4 km
-  Biegen Sie links ab auf **Schaapsweg**  
360 m
-  Biegen Sie links ab auf **Schaapsweg**  
120 m
-  Fahren Sie geradeaus weiter auf **Parallelweg/**   
200 m
-  Nehmen Sie am Kreisverkehr die **zweite** Ausfahrt auf **Schaapsweg**  
140 m
-  Biegen Sie links ab auf **Langeweg**  
50 m
-  Biegen Sie links ab  
160 m
-  Sie sind angekommen. Ihr Ziel liegt auf der linken Seite  
2022-04-25 14:49