





Tulpen-Route 2024 – Drenthe – met de Nuova Fiat 500 Club Olanda

De beschrijving.

Aan het einde van de beschrijving vind je ook een link naar de rit op TomTom. Tulpjes geven onderstaand aan locaties van tulpenvelden.

Startpunt:

1.  Hotel de Wapser Herberg, Ten Darperweg 104, 7983 KP Wapse.
2. Rijd met het Hotel aan de linkerkant naar de Smitstede en sla linksaf de Smitstede in.
3. Rijd door tot de t-kruising met de Landweg (links)- Rollestraat (rechts). Sla rechtsaf en gelijk weer linksaf de Veenhuizerweg op.
4. Volg de Veenhuizerweg tot aan de vier-weg kruising met de Nulweg (links) en de Brinkstede (rechts), sla hier rechtsaf en rijd de Brinkstede op.
5. Door naar de t-kruising met de Ten Darperweg, en sla hier linksaf.
6. Neem de volgende afslag rechtsaf naar De Kamp.
Tip:- aan de rechterkant vind je hier Plukplezier Wapse. Deze is alleen op donderdag en vrijdag open, wij gaan onze tulpen plukken aan het einde bij de Tulpenpluktuin Drenthe. -
7.  Bij de volgende kruising met Soerte (rechts) en Kalteren (links) nog even rechtdoor naar een splitsing met Nijenhof (links) en rechts het vervolg van Ten Have. Wij volgen rechts Ten Have verder.
8.  We rijden door en Ten Have gaat over in de Bareldsweg. (Daar waar linksaf de Wapserauwen is.) Wij gaan door op de Bareldsweg.
9. We rijden door naar de t-kruising met de Ten Darperweg, en slaan hier linksaf.
10. Rijd door als de Ten Darperweg over gaat in de Wapserweg. (Voorbij het beekje de Vledder Aa.)
11. Sla vervolgens af bij de 1^e weg rechts, rechtsaf de Heidemaatsweg op.
12. Rijd door tot de t-kruising met de Madeweg, en sla linksaf de Madeweg op.
13.  Rijd door tot de t-kruising met de Solweg, en sla linksaf de Solweg op.
14. We rijden Vledder in. Links aan het begin vind je de Molen van Vledder.
15. Rijd door tot de t-kruising waar de Dorpsstraat via de Brink over gaat in de Wapserweg.
16. We rijden zo Vledder weer uit, en gaan op de derde weg rechtsaf het Oosteind op.
17. We volgen de weg die na een bocht naar links over gaat in de Vledderlanden.
18. De Vledderlanden gaat na de Stal Jede (rechts) over in de M.E. van der Meulenweg, we rijden door.

TULPEN- ROUTE 2024 DRENTHE

19. We komen aan in Frederiksoord, waar de weg overgaat in de Heerendijk na de kruising met (links) de Van Helomaweg en (rechts) de Burg. Wijnoldyweg. We rijden door op de Heerendijk. 🌷
20. We slaan bij de eerste zijweg, Moerhoven, rechtsaf. Aan de linkerkant van de Heerendijk is hier een meer met een strandje.
21. Er komt een t-kruising met de Hoofdweg (N855), we slaan rechtsaf de Hoofdweg op.
22. Er komt een t-kruising/splitsing met links de Majoor van Swietenlaan en rechts de Burgemeester Wijnoldyweg, we gaan rechtsaf de Burg. Wijnoldyweg op.
23. Deze weg gaat bij een volgende kruising over in de Van Helomaweg.
24. We rijden Wapserveen in en weer uit en rijden door naar de Schipslootweg, Hier gaan we linksaf de Schipslootweg op.
25. 🌷 We nemen de volgende afslag links naar de Bovenweg. 🌷
26. Rijd door op de Bovenweg tot deze weg aansluit op een ander gedeelte van de Schipslootweg. Het is een 3-wegs-kruising. We gaan links de Schipslootweg weer op.
27. We komen bij een t-kruising met het Midden, en slaan hier rechtsaf het Midden op. (Wapserveen)
28. We rijden door als het Midden overgaat in het Oosteinde. (Bij de Wapserouwenweg die we links passeren.) 🌷
29. Het Oosteinde gaat bij het Holtingerhuis over de de Wapserveenseweg. 🌷
30. Waar de Wapserveense weg gekruist wordt door de Steenwijkerweg (links) en De Broeken (rechts), slaan wij linksaf de Steenwijkerweg in. (Dit zou volgens de kaart de 7^e zijstraat moeten zijn, maar hang mij hier niet aan op. Sommige paadjes tellen wel/niet mee als weg, of blijken naar geïsoleerde boerderijen te leiden.)
31. Vervolgens gaan we rechtsaf het Noordswegje op. We zijn aangekomen in Wittelte.
32. Bij een t-kruising met de Wittelterweg gaan wij linksaf de Wittelterweg op.
33. Rijd door tot de derde weg naar rechts, en sla rechtsaf de Kastanjelaan in. (Hier is links de Westerdrift, mocht er een naambordje ontbreken.)
34. We kruisen de N855 (Moleneinde) en rijden rechtdoor de Dwarsdrift op.
35. Bij de vork in de weg nemen we de linker kant, en rijden zo de Steenakkerweg op.
36. Bij de tweede weg naar rechts slaan we rechtsaf de Groningerweg op.
37. Iets verderop vinden we de Hunebed D52 aan de linker kant.
38. We draaien 180 graden, mocht dat moeilijk zijn dan is iets verderop een parkeerterrein van het Landhotel Diever, en rijden terug.
39. We rijden de Groningerweg af tot de t-kruising met Kasteel. Hier gaan we rechtsaf.
40. Snel komen we bij de tweede links, de Kruisstraat.
41. We nemen de eerste straat rechts, de Peperstraat.

TULPEN- ROUTE 2024 DRENTHE

42. We komen bij de t-kruising met de Hoofdstraat (links) en Brink (rechts) en gaan linksaf de Hoofdstraat op.
 43. We doen nu een rondje om de kerk en...
 44. En zien dan het terras van 't Keernpunt voor ons liggen. We parkeren en pauzeren voor de lunch. 't Keernpunt verwacht ons en heeft 12 uurtjes voorbereid ad €12,50; daarbovenop komen dan onze drankjes nog natuurlijk. Voor ieder apart af te rekenen. Voor de pauze is 45 minuten ingelast.
-
45. 't Keernpunt staat op de hoek van de Hoofdstraat en de Brink. We rijden via de Brink het dorp weer uit.
 46. De Brink gaat over in de Brinkstraat, we rijden door. Aan de rechterkant passeren we nu de Molen De Vliet van Diever. We rijden hier even omheen, pauzeren evt. 10 minuten voor fotootjes.
 47. De Brinkstraat gaat hier over in de Oldendiever, we volgen de Oldendiever.
 48. Bij de splitsing nemen we de linker tak en blijven op de Oldendiever.
 49. Wederom een splitsing waarbij we de rechter tak van de Oldendiever volgen.
 50. Bij een kruising met Kastanjelaan (links) en Westerdrift (rechts) gaat de Oldendiever over in de Wittelterweg. We gaan rechtdoor en volgen nu de Wittelterweg.
 51. Na de brug over de Diever nemen we de volgende weg naar links, dat is de Meester Broerweg. 🌷
 52. Bij de t-kruising met de Wittelterweg gaan we weer linksaf de Wittelterweg op.
 53. We volgen de Wittelterweg en komen bij de Drentsche Hoofdvaart. We gaan over de brug en vervolgen onze route langs de Wittelterweg.
 54. We komen over de brug met de Oude Vaart ("Wittelterbrug") en vervolgen onze weg.
 55. De Wittelterweg gaat over in de Honingvlassen bij de brug over het volgende water. Vervolgens heet het beurtelings Wittelterweg en Honingvlassen!
 56. We gaan verder langs de bochtige Honingvlassen/Wittelterweg die overgaat in het Westeinde bij de Stroovledder (weg aan de rechterkant).
 57. We naderen Dwingeloo en slaan rechtsaf de Esweg in. Dit zou de 5^e weg rechts moeten zijn. Dit is bij een vork waar de linkertak de Heuvelenweg is en de linker tak de Esweg.
 - *Tip: het is een aanrader om even Dwingeloo in te rijden en daar een terrasje te bezoeken als het mooi weer is.* -
 58. De Esweg kruist – uiteindelijk - met de Zuidenweg, en wij slaan rechtsaf de Zuidenweg in...
 59. ...vervolgens weer **direct** rechts de Rundveenweg op. 🌷
 60. De Rundveen weg kruist de Bokkebunsweg, wij slaan linksaf de Bokkebunsweg op.

TULPEN- ROUTE 2024 DRENTHE

61. We rijden nu Lhee in, en omdat alle wegen hier Lhee heten, de route even met een



plaatje: (Zie ook grotere versie aan het einde.)

62. We rijden dus Lhee in, en de naam van de weg verandert in Lhee.

63. Snel is er een kruising van Lhee met Lhee, waarop we linksaf de Lhee op gaan.

64. We rijden door tot aan de t-kruising met de Lhee, waarop we rechtsaf de Lhee op gaan.

65. We vervolgen de Lhee in een ruime bocht naar links.

66. Bij een kruising met de N855 (links Lheedermade en rechts de Spieregerweg genoemd) gaan we rechtdoor, de Lheebroekerweg op.

67. Bij een bocht (met links de Vennen) verandert de naam van de Lheebroekerweg in de Lheebroek. Wij gaan verder op de Lheebroek.

68. We gaan de eerste weg links op, dat is de " 'n Achterenkamp", en komen over de Dwingelerstream.

69. Vervolgens de eerste weg links, dat is de Sliekenweg.

70. Bij een t-kruising met de Eemster gaan we rechtsaf.

71. Na een paar bochten, waar de naam verandert in Beilervaart, komen we bij de Beilervaart.

72. We rijden door tot aan de Tulpenpluktuin Drenthe, waar we stoppen. 🌷

- *Tip: iets verderop links en rechts langs de Brunstingervels zijn ook nog een paar tulpenvelden.* 🌷 -

Route op TomTom? Die vind je hier: [Route op TomTom =](#)

<https://plan.tomtom.com/route/view/3828e2d5-9407-4162-90aa-fc0a4fe6a7d4>)

LHEE met de wegen die ook Lhee heten:

